



Erklärung der Chinesen-Zeichen (Fahrtafeln).


Chinesen-Zeichen sind Fahrtafeln und sie werden **IMMER** von **UNTEN** nach **OBEN** gelesen. Die Chinesen-Zeichen sind fortlaufend durchnummeriert. In unserem Beispiel also das Zeichen Nummer 10. Gefahren wird ein Chinesen-Zeichen immer vom Punkt (das ist unser jetziger Standort auf dieser Straße) solange auf dieser Straße, bis sich die abgebildete Straßensituation ergibt. In diesem Beispiel also vom Punkt (das ist unser jetziger Standort) auf dieser Straße solange weiterfahren bis man sich entscheiden muss nach links oder rechts abzubiegen. Hier also nach rechts.

10		351	6.021	30
Nr.	Zeichen	m	total	km/h

Um es einfacher und auch genauer zu machen, steht rechts neben dem Chinesen-Zeichen die Fahrtstrecke vom Punkt (jetziger Standort) bis zu der Straßensituation im Meterangaben. Das heißt: von hier sind es genau 351 Meter bis wir uns entscheiden nach rechts abzubiegen.

10		351	6.021	30
Nr.	Zeichen	m	total	km/h

Im Feld daneben wird die gesamte Fahrtstrecke, vom Start an gemessen, angezeigt. Es ist also die Summe alle Einzelmeter-Angaben bis zum Abbiegen nach rechts. In unserem Beispiel also 6.021 m.

10		351	6.021	30
Nr.	Zeichen	m	total	km/h

Im vierten Feld ist eine Geschwindigkeitsangabe gemacht, die wir auf dieser Fahrtstrecke von 351 Metern empfehlen. Diese Angabe ist eine von uns gewählte Empfehlung auf diesem Abschnitt und sie kann langsamer als die Vorgabe durch die STVO sein. **Aber niemals höher!** Diese Höchstgeschwindigkeitsangabe ist aber **KEINE Mindestgeschwindigkeit!** Sie muss an machen Streckenabschnitte sogar auf **Schrittgeschwindigkeit reduziert werden!**